


LA COYUNTURA ACTUAL DE LA CIUDAD DE PUNTARENAS

Dr. Oriester Abarca Hernández

A decorative graphic consisting of several parallel white lines of varying thicknesses, slanted diagonally from the bottom left towards the top right, set against a blue gradient background.

- ▶ Nacimiento:
- ▶ 1766 Comercio de tabaco y otros géneros con Panamá, México y el resto de Centroamérica
- ▶ Consolidación:
- ▶ Comercio del café a partir del segundo cuarto del s. XIX.



REGIÓN PACÍFICO CENTRAL

37 distritos

La región más pequeña: 284.706 km² = 7,6% del territorio nacional

La más dispersa geográficamente


284.706 habitantes = 5,8% del total del país

73 habitantes por km²

REGIÓN PACÍFICO CENTRAL IDS DISTRITAL

La mayoría de los distritos se ubican en los quintiles II y IV.

La que presenta menos distritos con menor desventaja social (quintil V, solo uno = Jesús María)



INDICE DE DESARROLLO SOCIAL DISTRITAL 2017
483 DISTRITOS EN TODO EL PAÍS
SE ENFOCA EN LAS DESIGUALDADES EN EL DESARROLLO NACIONAL

Puntarenas Centro: posición 160 Q4

Pitahaya: 352 Q2

Chomes: 440 Q1

Lepanto: 385 Q2

Paquera: 320 Q2

Monteverde: 210 Q3

INDICE DE DESARROLLO SOCIAL DISTRICTAL 2017

483 DISTRITOS EN TODO EL PAÍS

SE ENFOCA EN LAS DESIGUALDADES EN EL DESARROLLO NACIONAL

Manzanillo: 377 Q2

Barranca: 282 Q3

Cóbano: 313 Q2

Chacarita: 236 Q3


Chira: 450 Q1

Acapulco: 439 Q1

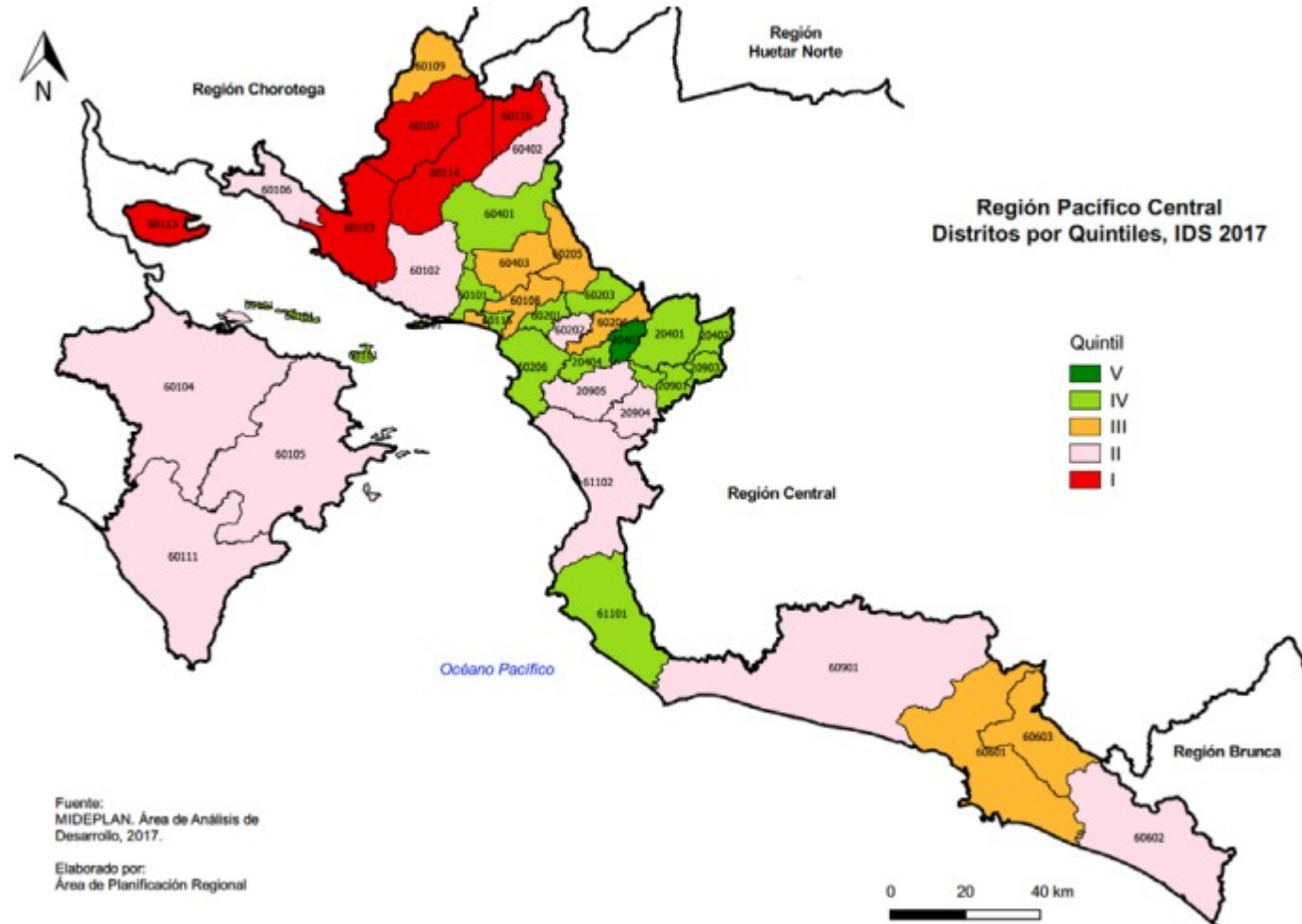
El Roble: 127 Q4

Arancibia: 402 Q1

Guacimal: 415 Q1



Región Pacífico Central por quintiles del IDS 2017



IDS MÁS BAJO DE LA REGIÓN

Chira y Chomes



Valores de corte para la clasificación de Áreas de Mayor y Menor Desarrollo Relativo 2017

Clasificación	Máximo	Mínimo
Mayor Desarrollo Relativo	100,00	76,88
Menor Desarrollo Relativo		
a) Nivel medio	76,87	62,02
b) Nivel bajo	62,01	47,45
c) Nivel muy bajo	47,44	0,00

Fuente: MIDEPLAN, con información de las instituciones, 2017.

ÁREAS DE MAYOR DESARROLLO Y ÁREAS DE MENOR DESARROLLO

84 distritos integran el grupo de mayor desarrollo relativo, de los cuales el 80% son de la región Central (35 de SJ, 30 de Heredia, 10 de Alajuela, 7 de Cartago) y 2 de la región Chorotega.

Notable: las regiones Brunca, Huetar Norte, Huetar Caribe y Pacífico Central NO POSEEN DISTRITOS UBICADOS EN ÁREAS DE MAYOR DESARROLLO RELATIVO.

ÁREAS DE MAYOR DESARROLLO Y ÁREAS DE MENOR DESARROLLO

Nivel medio: el 75% de los distritos están en la región Central: 42 en SJ, 61 en Alajuela y 23 en Cartago.

Nivel bajo: predominan en SJ (35), Guanacaste (22), Alajuela (27) y Puntarenas (25)

Nivel muy bajo: la provincia de Puntarenas encabeza la lista, seguida por Limón y Alajuela. El 70% de los distritos están en estas tres provincias.

EL IDS CANTONAL EVIDENCIA LA DESIGUALDAD QUE EXISTE EN EL NIVEL DE DESARROLLO SOCIAL DE COSTA RICA, ESTO DEBIDO A LA DIFERENCIA ENTRE LOS CANTONES URBANOS Y RURALES, DONDE LOS RURALES PRESENTAN CONDICIONES DESFAVORABLES EN TÉRMINOS DE DESARROLLO.

Los diez mejores valores con respecto al desarrollo social pertenecen a cantones de la Gran Área Metropolitana. Escazú se encuentra en la posición número uno con un valor de 100, seguido de San Pablo (99,9), Belén (98,1), Flores (96,7) y Montes de Oca (96,8).

En contraste, las últimas posiciones son para Talamanca (0,0), Sarapiquí (0,7), Buenos Aires (17,7), Cañas (20,1) y Golfito (21,0)

EN COSTA RICA, EL CENTRO DEL PAÍS Y EN LAS PRINCIPALES CIUDADES, BRINDA CONDICIONES SOCIOECONÓMICAS A LA POBLACIÓN QUE FAVORECEN UN MAYOR DESARROLLO SOCIAL Y EN POSICIÓN CONTRARIA, HAY UNA MAYOR CONCENTRACIÓN DE DISTRITOS CON IDS BAJO O MUY BAJO, EN LAS ZONAS LIMÍTROFES CON LOS PAÍSES VECINOS Y EN LOS LITORALES. LO ANTERIOR, ES POSIBLE RATIFICARLO EN TANTO DE LOS 100 DISTRITOS CALIFICADOS CON IDS DISTRITAL MÁS ALTO, 97 ESTÁN UBICADOS EN LA GAM Y DE LOS 100 DISTRITOS CON IDS MÁS BAJOS, 92 ESTÁN FUERA DE LA GAM.

Los distritos ubicados en un mejor desarrollo social agrupan a casi uno de cada cuatro habitantes del país en el 1,9% de la extensión territorial en tanto que cerca de tres de cada cuatro habitantes reside en los 399 distritos restantes -clasificados como áreas de menor desarrollo relativo y corresponden al 98% del territorio nacional restante. Dos de cada tres de los distritos se hallan dentro del grupo de bajo desarrollo relativo.

¿REGIONALIZACIÓN DE LAS OPORTUNIDADES DE UNA VIDA DIGNA?

Gracias

A decorative graphic consisting of several parallel white lines of varying lengths, slanted upwards from left to right, located in the bottom right corner of the slide.